印西クリーンセンター
次期中間処理施設整備事業
建設予定地について

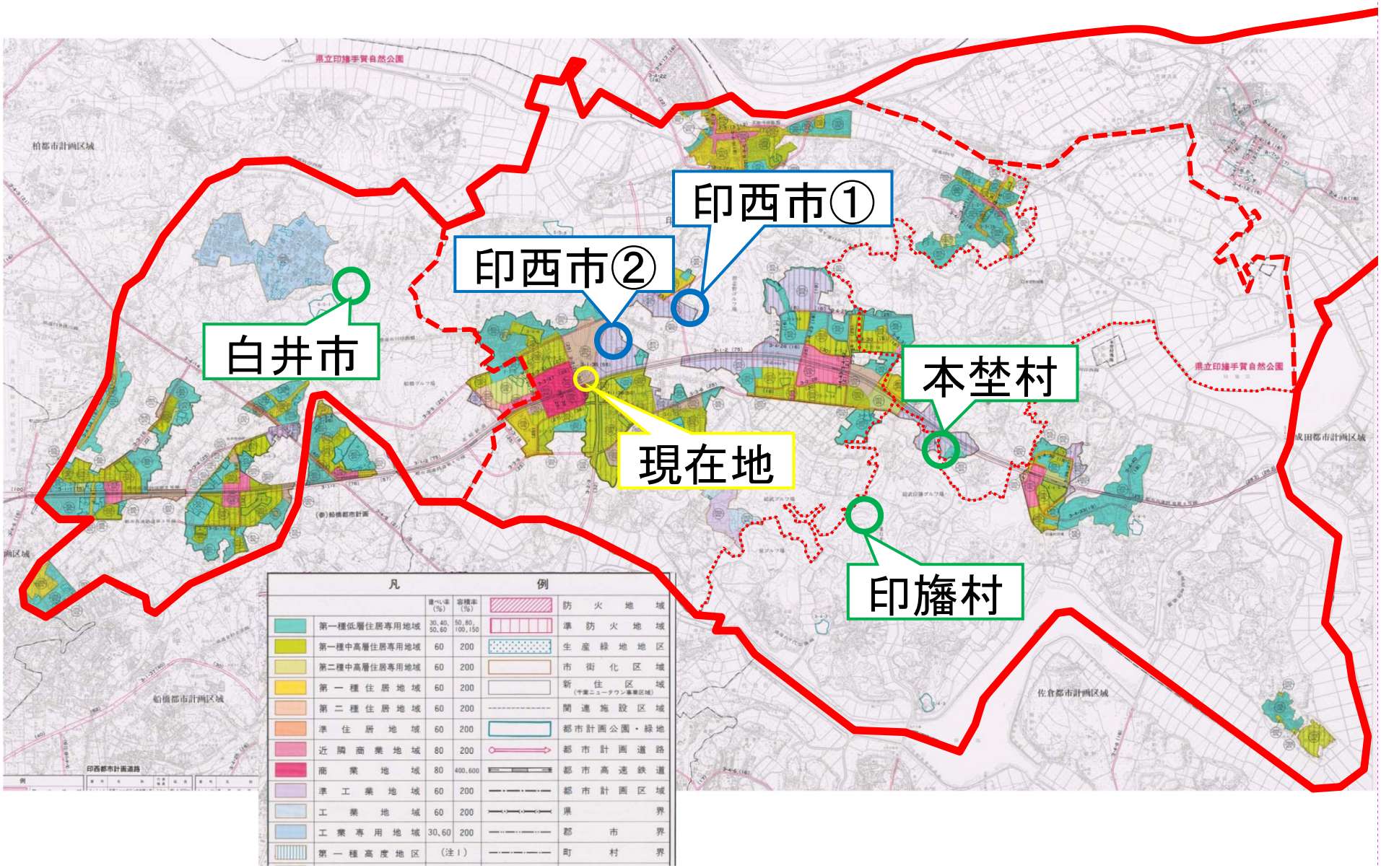
印西市①
印西市②
白井市
本埜村
現在地
印旛村
県立印旛手賀自然公園
柏都市計画区域
成田都市計画区域
佐倉都市計画区域
船橋都市計画区域
凡例
第一種低層住居専用地域
第一種中高層住居専用地域
第二種中高層住居専用地域
第一種住居地域
第二種住居地域
準住居地域
近隣商業地域
商業地域
準工業地域
工業地域
工業専用地域
第一種高度地区
防火地域
準防火地域
生産緑地地区
市街化区域
新住区域
関連施設区域
都市計画公園・緑地
都市計画道路
都市高速鉄道
都市計画区域
県界
都市界
町村界

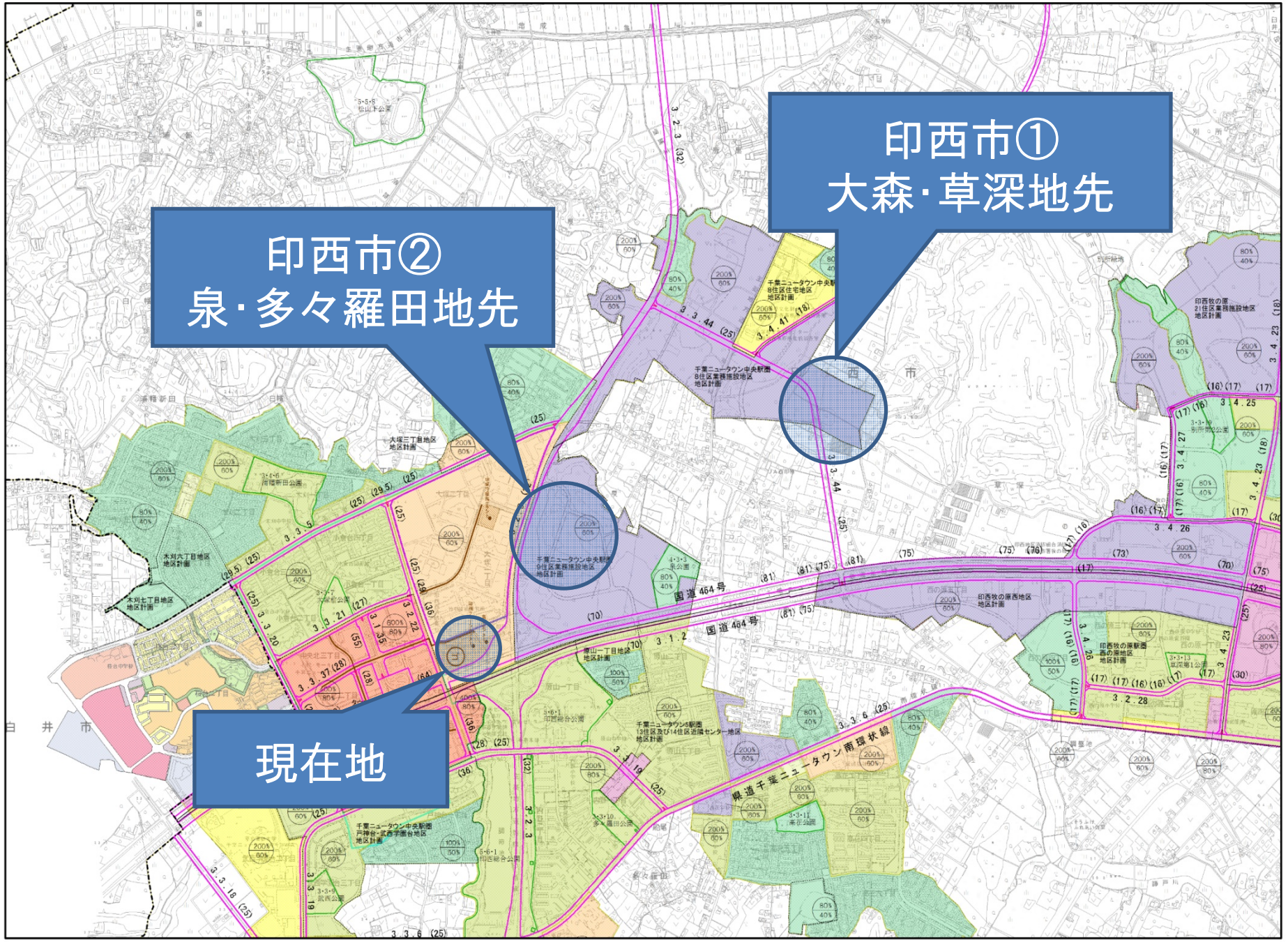
印西市①
大森･草深地先
印西市②
泉･多々羅田地先
現在地
国道464号
県道千葉ニュータウン南環状線
白井市

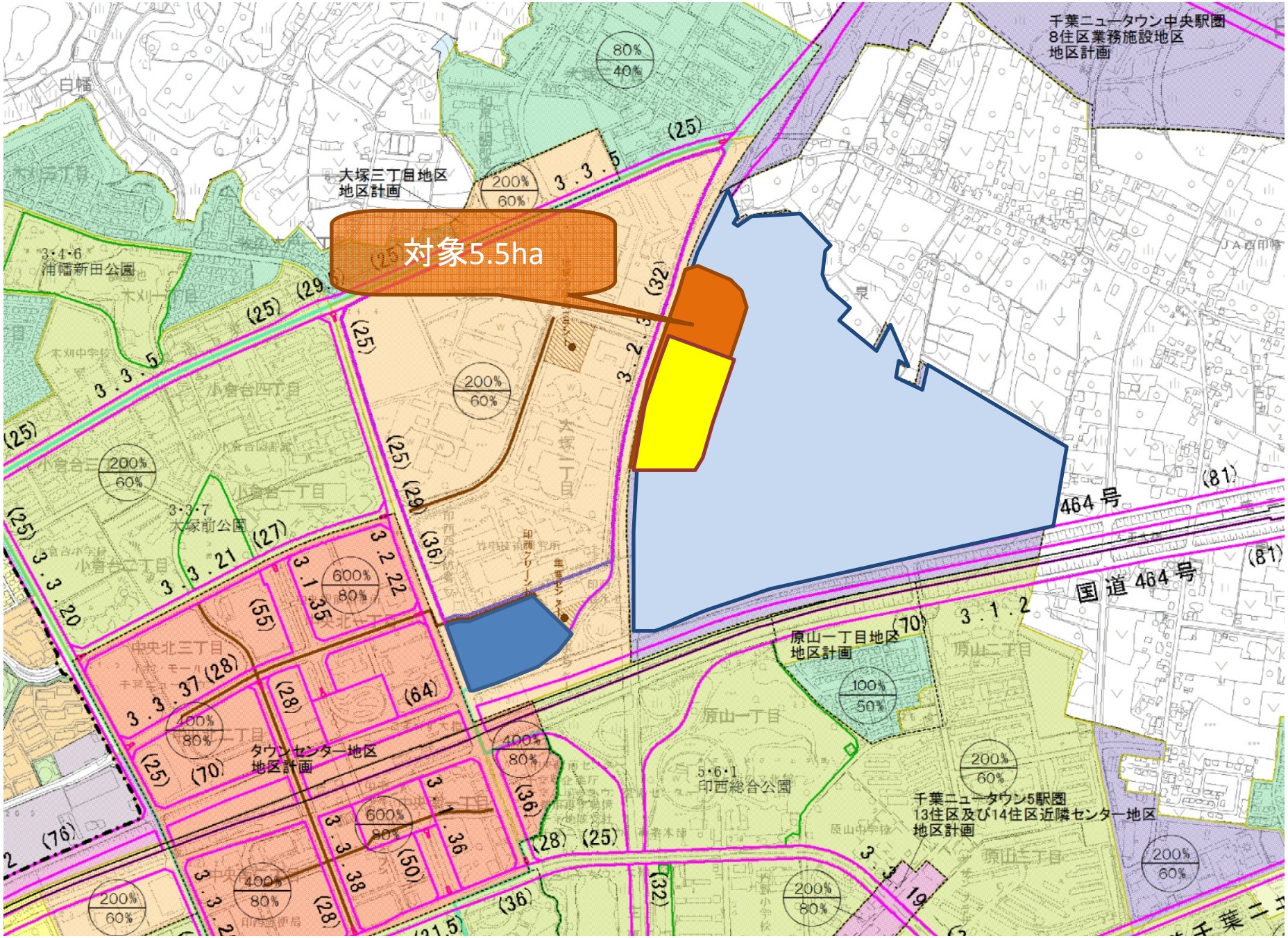

対象5.5ha
千葉ニュータウン中央駅圏
8住区業務施設地区
地区計画
大塚三丁目地区
地区計画
3・4・6
浦幡新田公園
3・3・7
大塚前公園
タウンセンター地区
地区計画
原山一丁目地区
地区計画
5・6・1
印西総合公園
千葉ニュータウン5駅圏
13住区及び14住区近隣センター地区
地区計画
国道 464 号
464 号
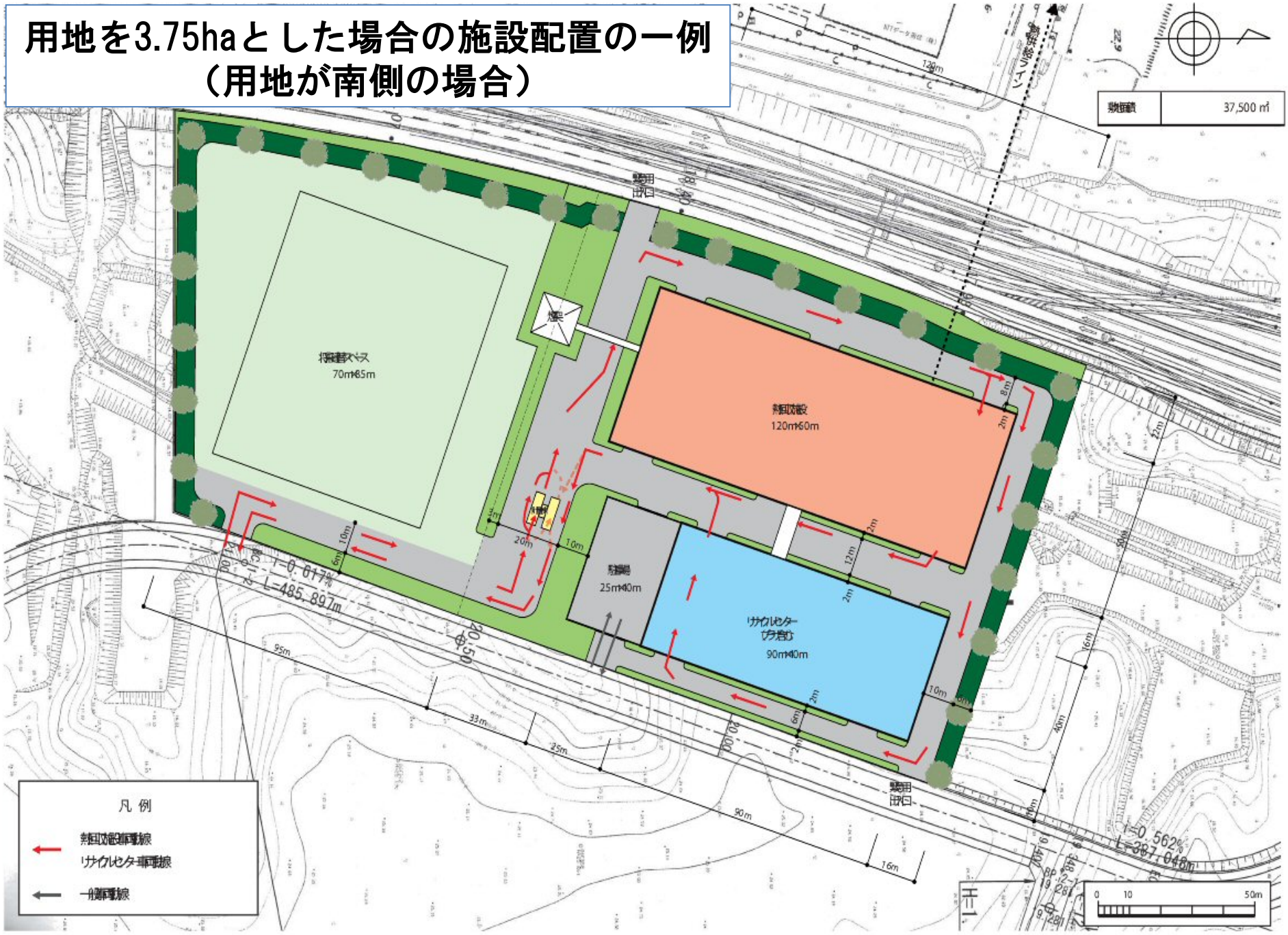
用地を3.75haとした場合の施設配置の一例
（用地が南側の場合）